



Ayuntamiento de
San Martín de Valdeiglesias

Noticias

Agenda del fin de semana

San Martín acogerá la última etapa de la Ruta del Vino

- **Música, ciclismo y la pasarela Valdemoda, actividades para este fin de semana.**
- **El Ayuntamiento colabora con la asociación local de comerciantes en la realización de la tercera edición de VALDEMODA.**

8/julio/2011. Para este segundo fin de semana de julio, sanmartineños y visitantes podrán disfrutar de varias actividades que se van a desarrollar en el municipio y que comenzarán con un **concierto de las aulas de guitarra y saxofón**, ofrecido por alumnos y profesores de la Escuela Municipal de Música y Danza, Maestro Joaquín Rodrigo, a las 9 de la noche en el anfiteatro de "La Estación".

El Castillo de la Coracera acogerá mañana sábado la tercera edición de **VALDEMODA**, una pasarela organizada por la asociación de comerciantes, ACESACO, en la participan 11 establecimientos comerciales de la localidad y que cuenta con el apoyo del Ayuntamiento. VALDEMODA pretende ser un escaparate de lo que se puede encontrar en los comercios locales para esta temporada de verano, un acto para promocionar a las empresas de la localidad, en el que la concejalía de Desarrollo Económico ha colaborado en su difusión y acondicionamiento del recinto.

El ciclismo será el protagonista este domingo con la llegada de la **última etapa de la Vuelta Ciclista a la Comunidad de Madrid sub 23, Ruta del vino**, que regresa a nuestra localidad después de un año de descanso. La llegada del grueso del pelotón está prevista para las 13:15 horas, en la Plaza de la Corredera, donde estará instalado el camión podium y sabremos quién se alza con el triunfo de esta Vuelta, puntuable para los Juegos Olímpicos de Londres 2012, en la que participan 126 corredores de 18 equipos.

Actividades para el fin de semana:




- **Viernes 8:** Música en vivo, concierto ofrecido por las aulas de guitarra y saxofón de la Escuela Municipal de Música y Danza. Anfiteatro de "La Estación".
- **Sábado 9:** Valdemoda. Pasarela de moda organizada por ACESACO. Patio de armas del Castillo de la Coracera. 22:30 horas.
- **Domingo 10:** Llegada de la XXII Vuelta Ciclista a la Comunidad de Madrid, sub-23. Etapa: Navas del Rey – San Martín de Valdeiglesias. Previsto paso de meta volante en Ctra. De Ávila. 11:00 h. Final de etapa en la Plaza de la Corredera. 13:15 h.

En la página web www.sanmartindevaldeiglesias.es está disponible la programación de actividades del verano.



VUELTA INTERNACIONAL COMUNIDAD DE MADRID SUB-23
NAVAS DEL REY – S. MARTIN DE VALDEIGLESIAS
10 DE JULIO DE 2011

CONTROL DE FIRMAS. De 09.10h a 09.50h. Oficina permanente de Salida Ayto. Navas del Rey
 LLAMADA CORREDORES. 09.50 h. Oficina permanente de Llegada. Centro Seg. Social S. M. Valdei.
 SALIDA NEUTRALIZADA. 09.55h. Control Médico. Centro Seg. Social S. M. Valdeiglesias
 SALIDA OFICIAL. 10.00h.

ALTITUD	RECORRIDO	VIA	KM PARCIAL	KM FALTAN	PASOS	
					39 km/h	42 Km/h
672	SALIDA NEUTRALIZADA. Calles de la localidad 890 metros					
672	↑ SALIDA NEUTRALIZADA – Cartel fin población	Poblacion	0.000	139.100	10.00	10.00
672	← Cruce izquierda dirección Robledo de Cháveta	M501	0.900	138.200	10.01	10.01
670	→ Cruce derecha dirección Roble de Cháveta	M512	2.800	136.300	10.04	10.04
862	↑ Alto de la Almenara	M512	8.000	131.100	10.12	10.11
769	← Cruce izquierda dirección Cebrenos	M539	11.200	127.900	10.17	10.16
706	↑ Provincia de Ávila – Comunidad Castilla-León	AV562	14.600	124.500	10.22	10.20
732	↑ Alto de Cebrenos	AV562	28.500	110.600	10.43	10.40
745	← Cruce izquierda dirección Cebrenos	AV502	31.600	107.500	10.48	10.45
722	← Cruce izquierda dirección S. M. Valdeiglesias	AV502	32.200	106.900	10.49	10.46
690	↑ CEBREROS – Sprint Especial 	AV502	32.600	106.500	10.50	10.46
596	↑ Cruce dirección S. M. Valdeiglesias	N403	43.900	95.200	11.07	11.02
630	↑ Rotonda de frente dirección S. M. Valdeiglesias	N403	46.400	92.700	11.11	11.06
629	↑ San Martin de Valdeiglesias (Cartel)	N403	46.700	92.400	11.11	11.06
625	↑ SAN MARTIN DE VALDEIGLESIAS – M, Volante 	Poblacion	47.300	91.800	11.12	11.07
622	→ Rotonda derecha dirección Toledo	N403	47.500	91.600	11.13	11.07
630	→ Rotonda derecha dirección Toledo	N403	48.200	90.900	11.14	11.08
638	← Rotonda izquierda dirección Toledo	N403	48.600	90.500	11.14	11.09
650	↑ Rotonda dirección Toledo	N403	48.800	90.300	11.15	11.09
756	↑ Alto del Andrinoso	N403	52.300	86.800	11.20	11.14
627	↑ Cruce de frente dirección Toledo	N403	58.900	80.200	11.30	11.24
521	↑ ALMOROX dirección Toledo	N403	65.100	74.000	11.40	11.33
415	→ Cruce derecha dirección Escalona (Antigua N403)		71.000	68.100	11.49	11.41
433	→ Cruce derecha dirección Paredes de Escalona	CM543	73.000	66.100	11.52	11.44
437	↑ Paredes de Escalona dirección Cenicientos	CM543	77.000	62.100	11.58	11.50
453	↑ Comienza Puerto	CM543	77.600	61.500	11.59	11.50
543	↑ Alto de Paredes- 3ª Categoría 	CM543	80.500	58.600	12.03	11.55
587	↑ Comunidad de Madrid	M543	82.400	56.700	12.03	11.57
700	↑ Cenicientos dirección Sotillo de la Adrada	M545	87.100	52.000	12.14	12.04
756	← Cruce izquierda dirección Higueras d las Dueñas	M547	90.100	49.000	12.18	12.08
590	↑ Provincia de Ávila	AV512	95.600	43.500	12.27	12.16
570	→ Cruce derecha dirección Sotillo de la Adrada	AV915	98.200	40.600	12.31	12.20
577	← Rotonda izquierda dirección Sotillo de la Adrada	AV915	102.400	36.700	12.37	12.26
572	↑ SOTILLO DE LA ADRADA – Meta Volante 	AV918	104.400	34.700	12.40	12.29
581	← Rotonda izquierda dirección Arenas de S. Pedro	CM501	104.500	34.600	12.40	12.29

581	→ Cruce derecha dirección Casillas (Crt. Local)		104.600	34.500	12.40	12.29	
597	↑ Comienza Puerto (Crt. Local)		105.200	33.900	12.41	12.30	
913	↑ Alto de Casillas- 1ª Categoría		AV703	109.600	29.500	12.48	12.36
939	↑ CASILLAS (Paso estrecho y peligroso)		AV703	110.600	28.500	12.50	12.38
940	↑ CASILLAS – Sprint Especial		AV703	110.700	28.400	12.51	12.39
734	↑ Rotonda dirección Navalcarnero		M507	117.600	21.500	13.00	12.48
789	↑ Rozas de Puerto Real		M507	119.600	19.500	13.04	12.50
798	↑ Cruce dirección Cadalso de los Vidrios		M507	120.200	18.900	13.05	12.51
759	↑ Cadalso de los Vidrios		M507	125.100	14.000	13.12	12.58
754	← Rotonda izquierda dirección S. M. de Valdeiglesias		M542	125.400	13.700	13.13	12.59
636	← Rotonda izquierda dirección S. M. de Valdeiglesias		M542	128.700	10.400	13.18	13.03
614	→ Rotonda derecha dirección S. M. de Valdeiglesias		M501	131.900	7.200	13.22	13.08
608	← Cruce izquierda dirección Avila		AV904	132.200	6.900	13.23	13.08
602	→ Cruce derecha dirección S. Martin de Valdeiglesias		N403	135.200	3.900	13.28	13.13
629	↑ Rotonda de frente dirección S. Martin Valdeiglesias		N403	137.800	1.300	13.32	13.16
631	↑ San Martin de Valdeiglesias (Cartel Poblacion)		Poblacion	138.000	1.100	13.32	13.17
625	META – SAN MARTIN DE VALDEIGLESIAS		Poblacion	139.100	0.000	13.34	13.18

META: Tres últimos kilómetro a meta, los dos primeros en ligera subida (2%), y último kilómetro, 800 metros en pequeño descenso y los 200 metros finales en ligera subida.

